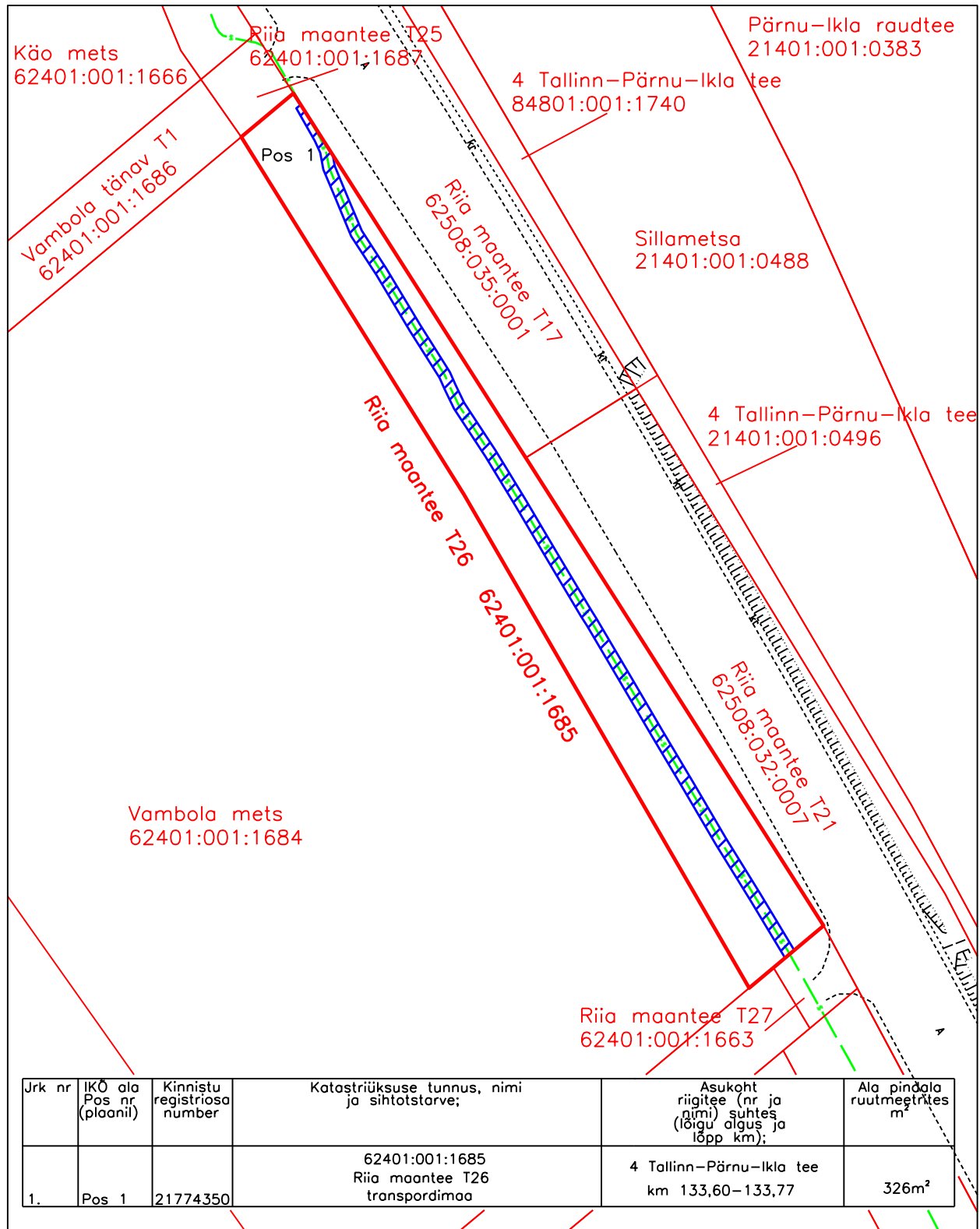






ISIKLIKU KASUTUSÕIGUSE ALA PLAAN
katastriüksus 62401:001:1685

M 1:1000



Projekti koostaja: Geospatial OÜ
 Projekt: T-4 Tallinn - Pärnu - Ikla mnt
 Pärnu - Uulu lõik km 133,4 - km 143
 ELA098 trassi ümberehitustööd. Lõik: 098K13 - 098K21
 Töö nr: 9525T
 Ala plaani koostaja: Geospatial OÜ

-  Isikliku kasutusõiguse ala 326m²
-  Lepingu objektiks oleva kinnistu piir
-  Kinnistupiirid
-  Side maakaabel